


«СОГЛАСОВАНО»:

Глава Бежицкой районной
администрации г. Брянска

 Т.В. Гращенко

(ФИО, подпись)

«» 2023г.



«УТВЕРЖДАЮ»:

Заведующий МБДОУ детского сада

№ 56 «Медвежонок» г. Брянска

 И.В. Васина

(ФИО, подпись)

«» 2023г.



ПАСПОРТ

дорожной безопасности

муниципального бюджетного дошкольного

образовательного учреждения

детского сада № 56 «Медвежонок» г. Брянска

2023г.

Общие сведения

Полное наименование образовательной организации	Муниципальное бюджетное дошкольное образовательное учреждение детский сад № 56 «Медвежонок» г. Брянска	
Тип образовательной организации	Дошкольное образовательное учреждение	
Юридический адрес	241016 РФ город Брянск, улица Почтовая, дом 13А	
Фактический адрес	241016 город Брянск, улица Почтовая, дом 13А 241016 город Брянск, улица Виноградова, дом 5	
Руководитель ОУ	Васина Ирина Владимировна	8(4832)51-52-44
Заведующий	Устинова Юлия Александровна	8(4832)51-52-44
Старший воспитатель	Гапеева Эльвира Семеновна	8(4832)74-36-72
Ответственные работники управления образования Брянской городской администрации	-	
Ответственные от Госавтоинспекции	-	
Ответственный работник за мероприятия по профилактике детского травматизма в МБДОУ	Устинова Юлия Александровна	51-52-44, 51-40-25
Руководитель или ответственный работник дорожно-эксплуатационной организации, осуществляющей содержание улично-дорожной сети (УДС)	Директор МБУ «ДУ» г. Брянска Кастюшин Михаил Николаевич	41-64-00
	Зам. директора по Бежицкому участку Ковалевский Андрей Константинович	52-40-08
Количество воспитанников	211 воспитанников	
Наличие уголка по БДД	Имеются, уголки расположены в холле на первом этаже 1 и 2 корпусов, а также в 7 возрастных группах	
Наличие класса по БДД	нет	
Наличие автогородка (площадки) по БДД	нет	
Наличие автобуса	нет	
Владелец автобуса	-----	
Время работы ОУ	Понедельник- пятница с 7.00 до 19.00	
Телефоны оперативных групп	Единая служба спасения	112
	МЧС	01, 74-21-64, 64-69-79
	Скорая помощь	03/103, 51-00-03, 56-03-03
	Пожарная служба	01/101, 51-00-01
	Полиция	02/102, 51-00-02
	ОВО по Бежицкому району	51-31-97
	Газовая служба	04/104, 51-49-83
	Дежурная ФСБ	74-04-05
	ГИБДД	57-13-19
	Дежурный ГИБДД по городу	74-70-69



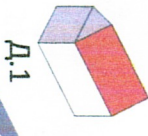




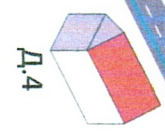
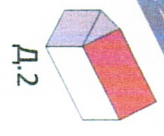
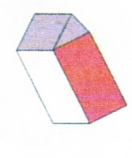
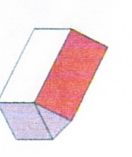

Содержание

I. План-схемы ОУ.

1) район расположения ОУ, пути движения транспортных средств и детей (воспитанников);

1) пути движения транспортных средств к местам разгрузки/погрузки и рекомендуемых безопасных путей передвижения детей по территории образовательного учреждения.

II. Приложения.



- Движение транспортных средств
- Движение детей в(из) ОУ
- Проезжая часть
- Тротуар
- Жилые строения

**План-схема района расположения
МБДОУ д\с № 56 «Медвежонок»
г. Брянска, пути движения
транспортных средств и детей
(корпус 1)**

МБДОУ д\с №56
«Медвежонок» г. Брянска
(корпус 2)

МБДОУ д\с №56
«Медвежонок» г. Брянска

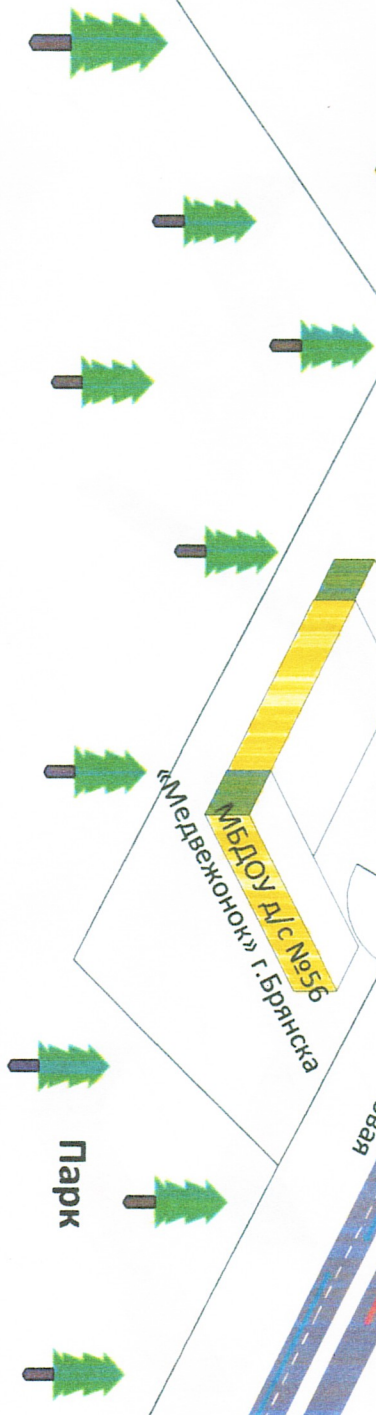
Ул. Почтовая

Ул. Виноградова






Ул. Виноградова

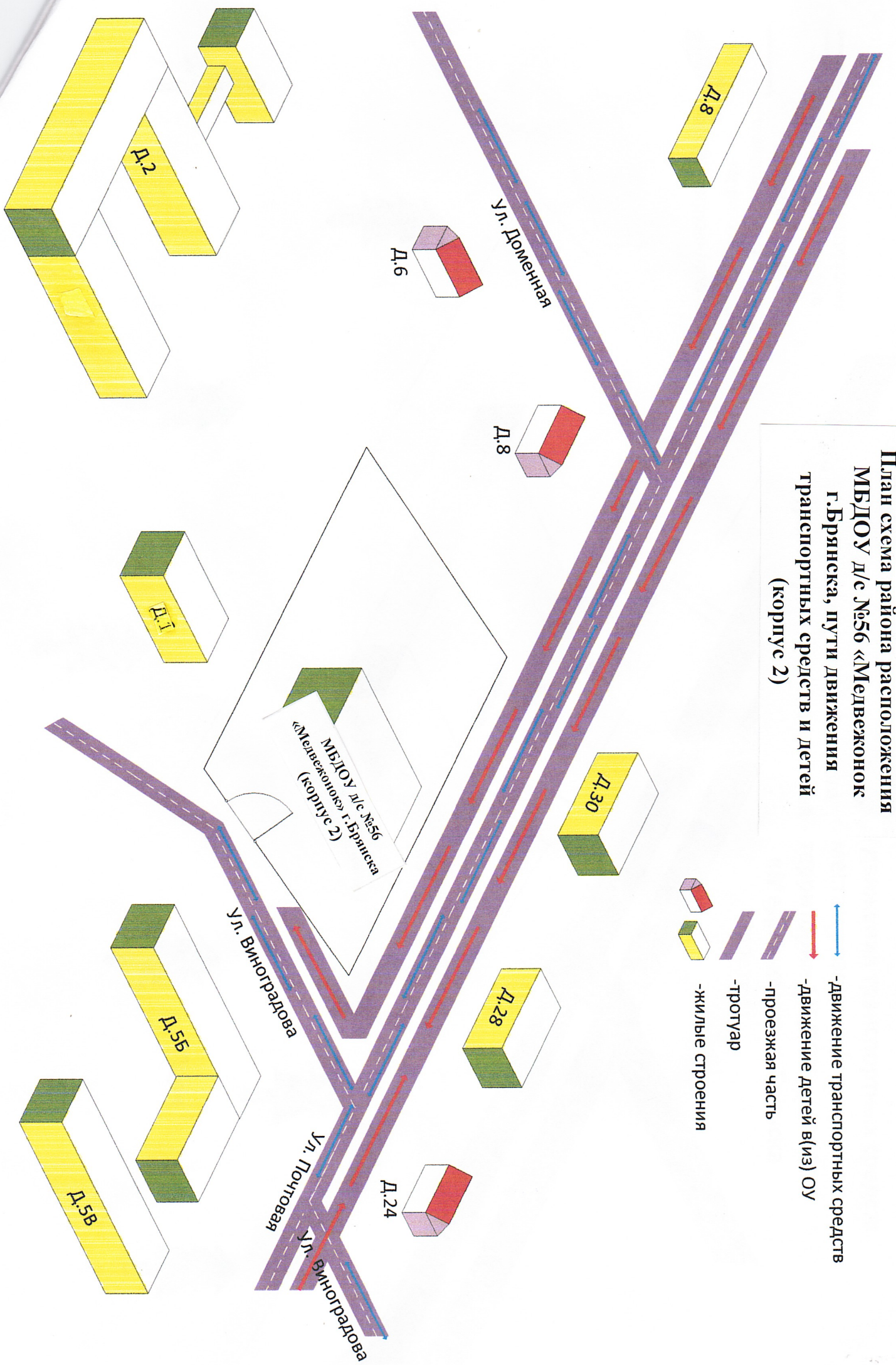
Ул. Тульская




Парк



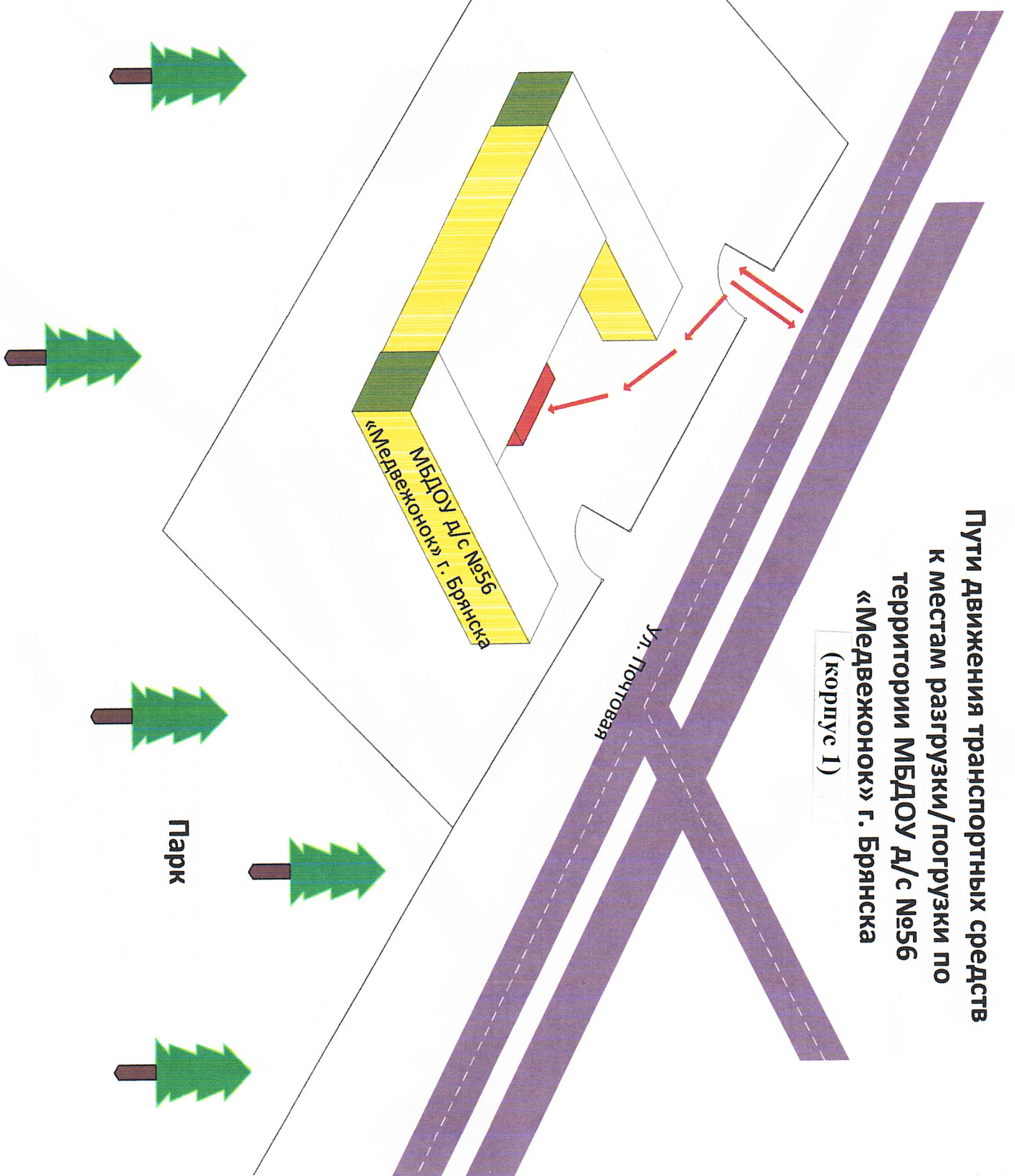
**План схема района расположения
МБДОУ д/с №56 «Медвежонок»
г. Брянска, пути движения
транспортных средств и детей
(корпус 2)**

-  - движение транспортных средств
-  - движение детей в(из) ОУ
-  - проезжая часть
-  - тротуар
-  - жилые строения

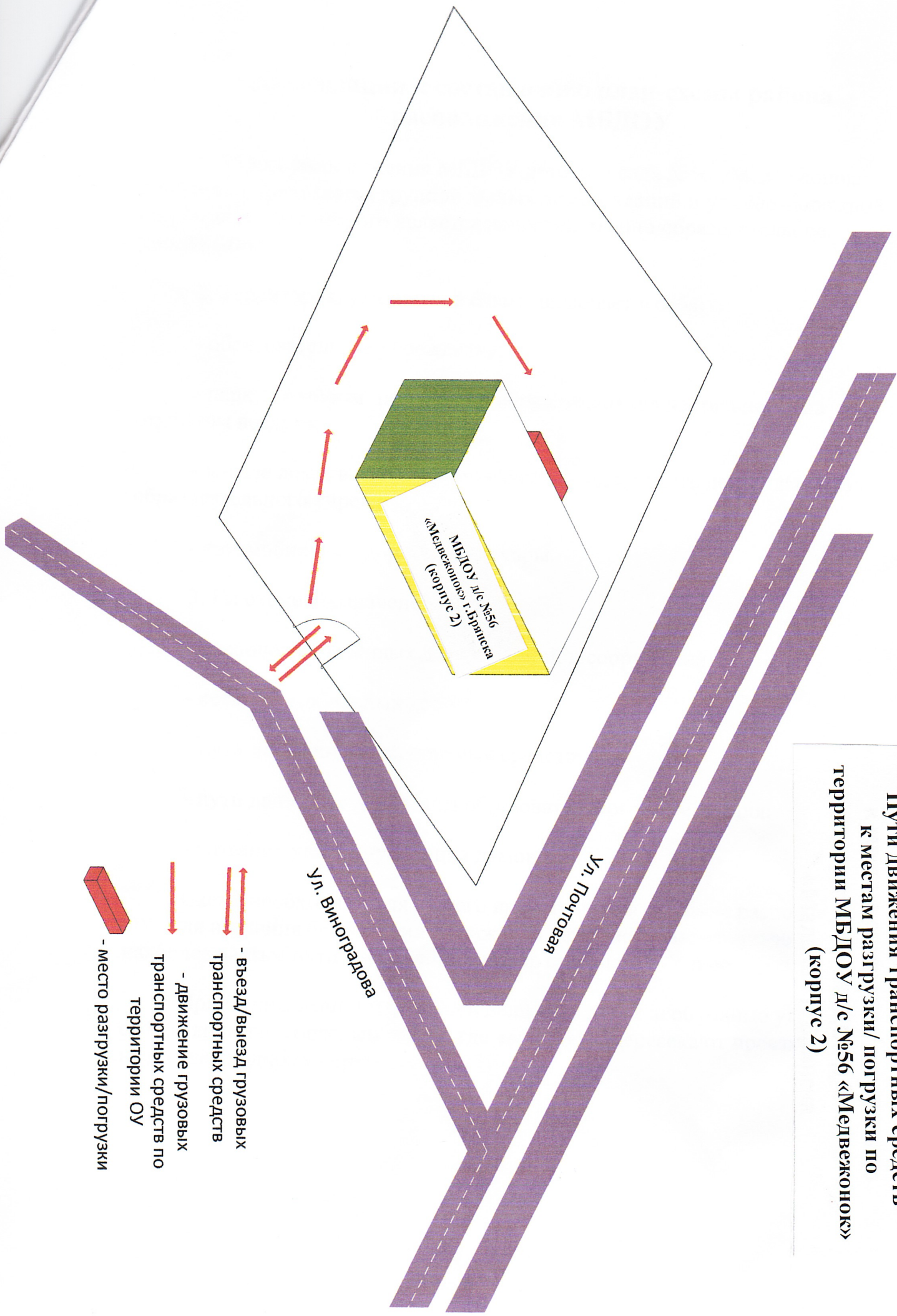


-  - въезд/выезд грузовых транспортных средств
-  - движение грузовых транспортных средств по территории ОУ
-  - место разгрузки/погрузки

Пути движения транспортных средств к местам разгрузки/погрузки по территории МБДОУ д/с №56 «Медвежонок» г. Брянска (корпус I)



**Пути движения транспортных средств
к местам разгрузки/погрузки по
территории МБДОУ д/с №56 «Медвежонок»
(корпус 2)**



- въезд/выезд грузовых транспортных средств
- движение грузовых транспортных средств по территории ОУ
- место разгрузки/погрузки

Рекомендации к составлению план-схемы района расположения МБДОУ

1. Район расположения МБДОУ детского сада №56 «Медвежонок» г.Брянска определяется группой жилых домов, зданий и улично-дорожной сетью, центром которого является непосредственно образовательное учреждение;

2. Территория, указанная в схеме, включает в себя:

- образовательное учреждение;
- парк, в котором проводится образовательная деятельность на открытом воздухе;
- жилые дома, в которых проживает большая часть детей данного образовательного учреждения;
- автомобильные дороги и тротуары.

3. На схеме обозначено:

- расположение жилых домов, зданий и сооружений;
- сеть автомобильных дорог;
- пути движения транспортных средств;
- пути движения детей в/из образовательного учреждения;
- названия улиц и нумерация домов.

Схема необходима для общего представления о районе расположения ОУ. Для изучения безопасности движения детей на схеме обозначены наиболее частые пути движения учеников от дома к ОУ и обратно.

При исследовании маршрутов движения детей необходимо уделить особое внимание опасным зонам, где часто дети пересекают проезжую часть не по пешеходному переходу.

Рекомендации к составлению схемы пути движения транспортных средств к местам разгрузки/погрузки

На схеме указывается примерная траектория движения транспортного средства на территории ОУ, в том числе место погрузки/разгрузки.

В целях обеспечения безопасного движения детей по территории ОУ необходимо исключить пересечение пути движения детей и пути движения транспортных средств.